

Kunnskapsgrunnlag

Kunnskapsgrunnlaget er henta frå

- SSB
- Fylkesatlas Vestland <https://www.fylkesatlas.no/>
- Kostra
- Folkesepprofil og oppvekstprofil - [Hent folkehelseprofil eller oppvekstprofil - FHI](#)
- [UNG-DATA rapport – Austevoll 2024](#)
- NAV – rapportering
- Utfordringsrapport for utviklingsplan for Vestland 2024-2028, <https://www.vestlandfylke.no/globalassets/planlegging/regionale-planer/utviklingsplan-for-vestland-2024-2028/utfordringsrapport-for-utviklingsplan-for-vestland-2024-2028-regional-planstrategi.pdf>
- Scenarioer for offentlig sektor i 2040, https://www.regjeringen.no/contentassets/b77a320ef78c4c6bbcd261e1d49c68bd/scenarioer_for_offentlig_sektor_i_2040.pdf

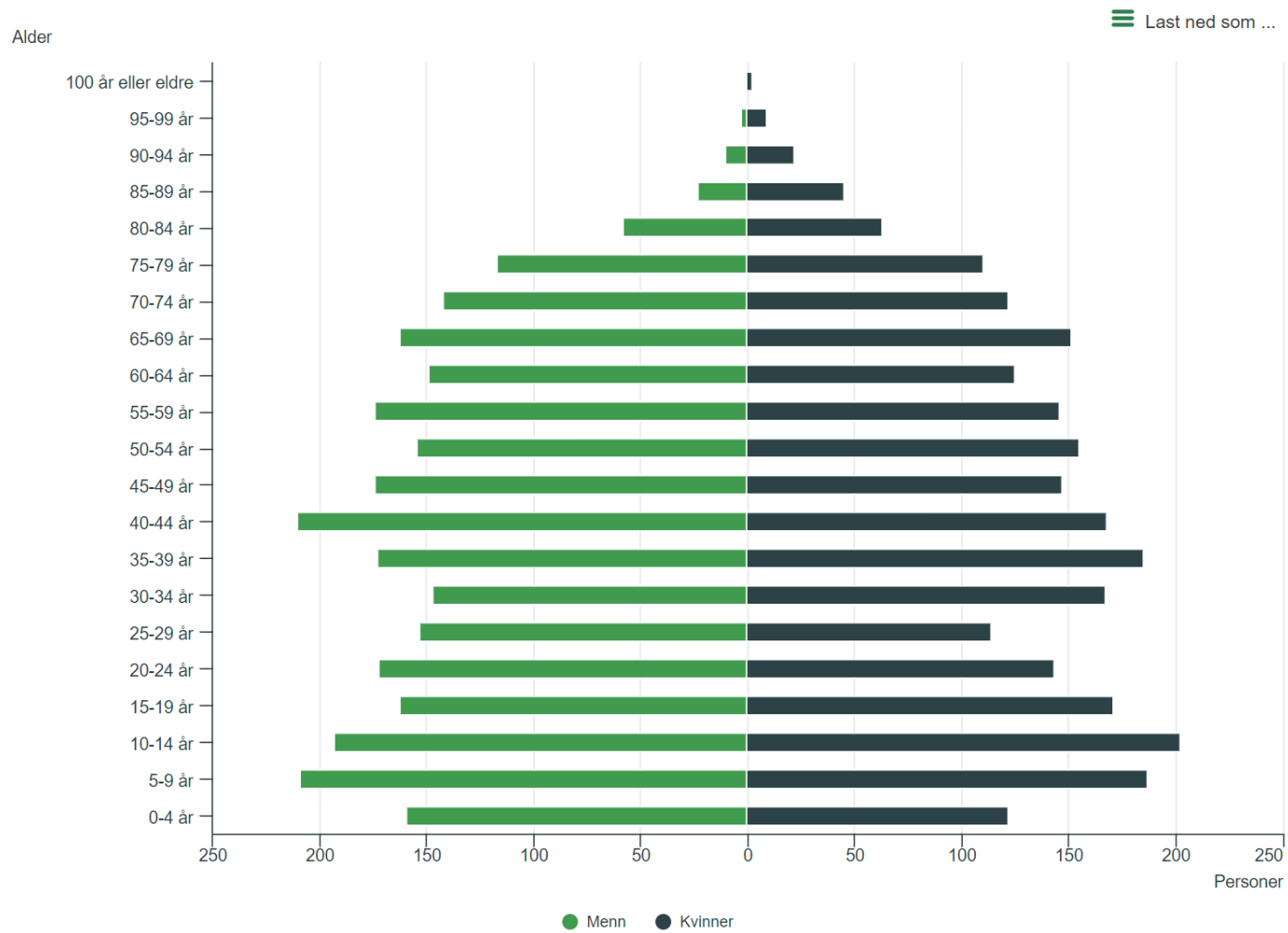
Befolkninga 2,kvartal 2024 5367 innbyggjarar

04231		fødte			
		2020	2021	2022	2023
4625 Austevoll	Gutter	25	32	26	31
	Jenter	24	21	26	19



SSB


Aldersamansetning 2024



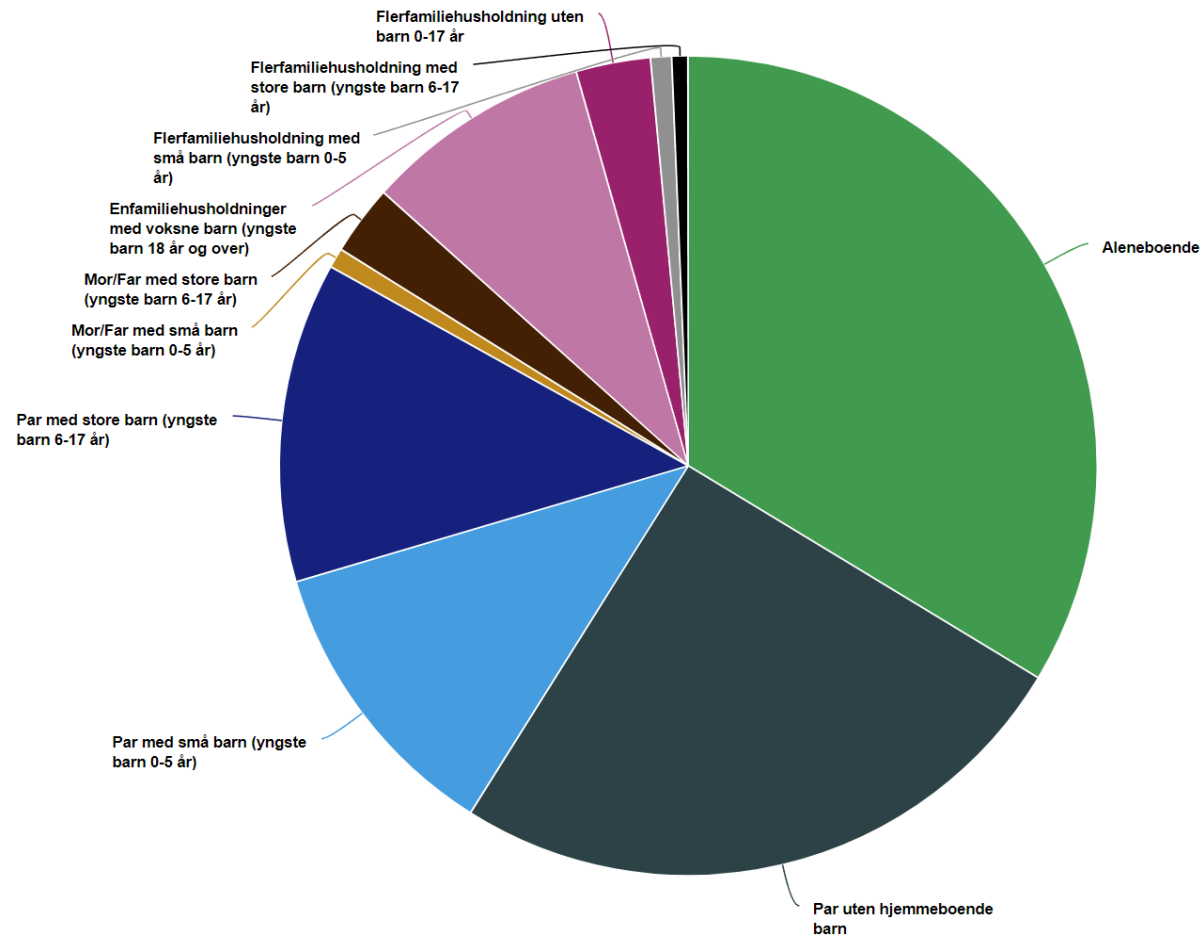
Befolkning- vekst

- Befolkning ved inngang av 2.kvartal **5330**
- Fødd 12
- Døde 6
- Innvandring 10
- Utvandring 2
- innflytting innlands 60
- Utflytting innlands 37
- Folkevekst 37

• Befolkning ved utgang av kvartalet 2024 **5367**

År 2030 5230  **år 2050 5218**

Husholdningar 2024



Busette i arbeid 20-66 år

Arbeidande heiltid	1713	personar
Arbeid deltid	309	personar
Sjølvstendig næringsdrivande	246	personar
AFP	46	personar
Utdanning	40	personar

Busette - Utanforskning

I aldersgruppa 20-66 år er det 20,3 eller 20.4 prosent som ligg i definisjonen utanforskning. Samanliknar vi oss med andre kommuner i Vestland ligg vi øvre sjiktet.

Gruppa 20- 66 år

Utanforskning utan trygd	340	personar
Utanforskning med trygd	260	personar

Busette i arbeid 20-29 år

Arbeidande heiltid	271	personar
Arbeid deltid	103	personar
Sjølvstendig næringsdrivande	55	personar
AFP	0	personar
Utdanning	27	personar

Utanforskap

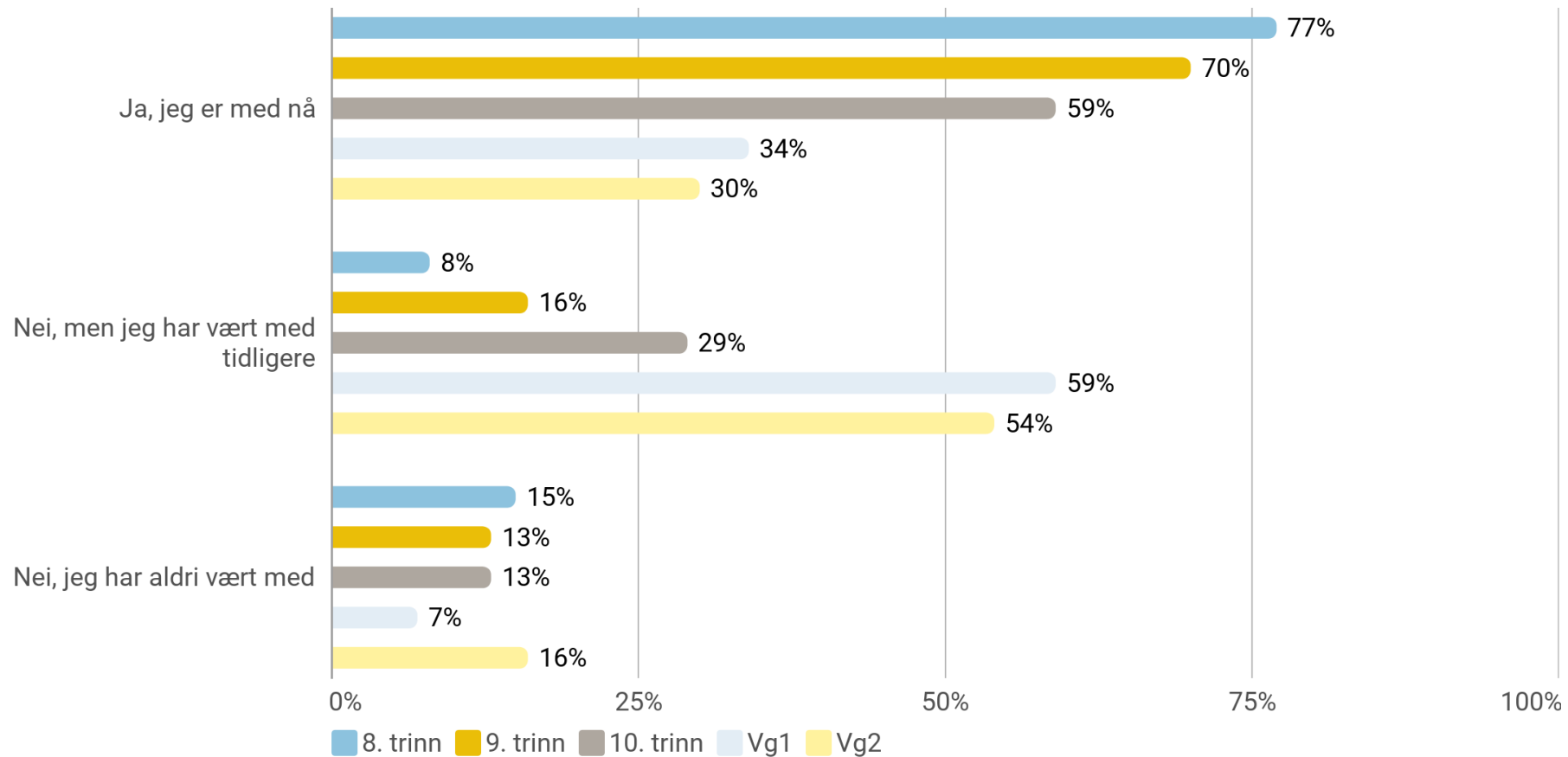
Aldersgruppa busette 20-29 år er det 18,8 prosent som ligg i definisjonen utanforskap. Samanliknar vi oss med andre kommuner i Vestland ligg vi øvre sjiktet.

Gruppa busette 20- 29 år

Utanforskap utan trygd	82	personar
Utanforskap med trygd	27	personar

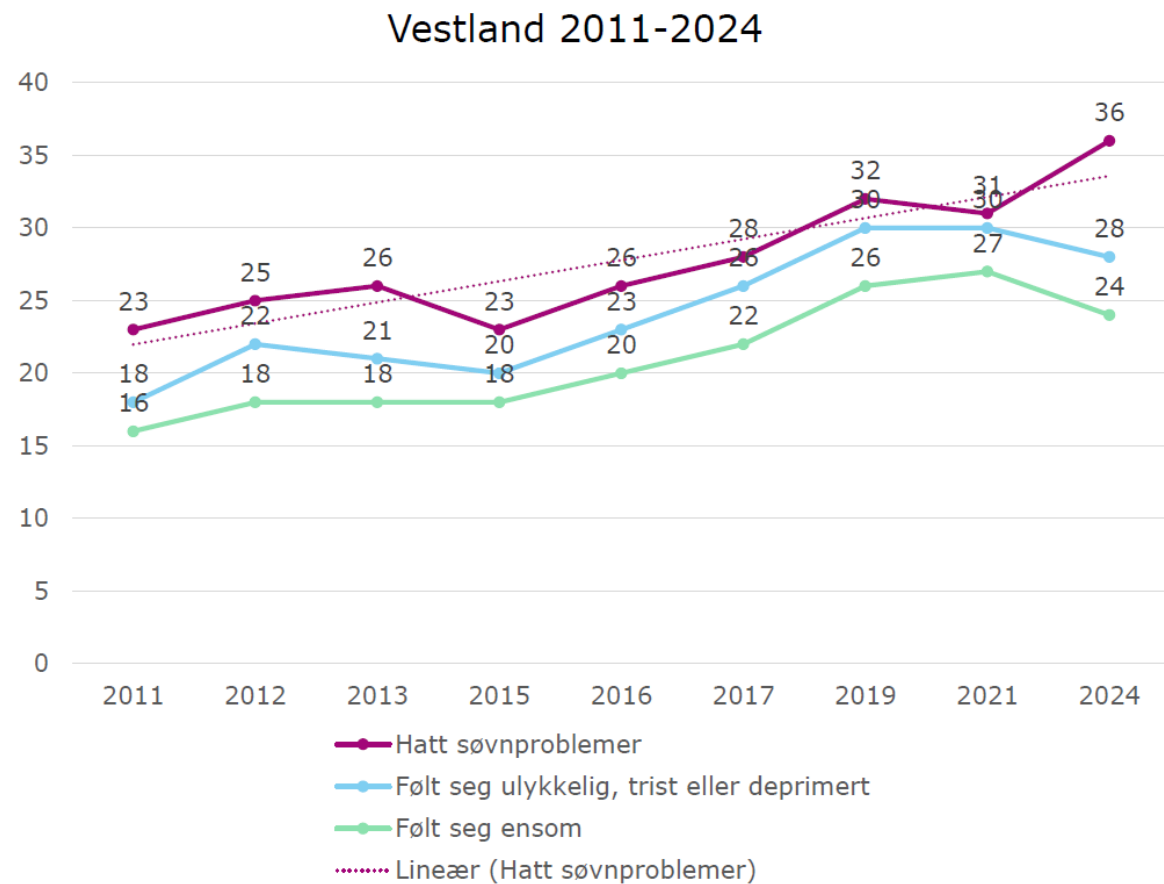
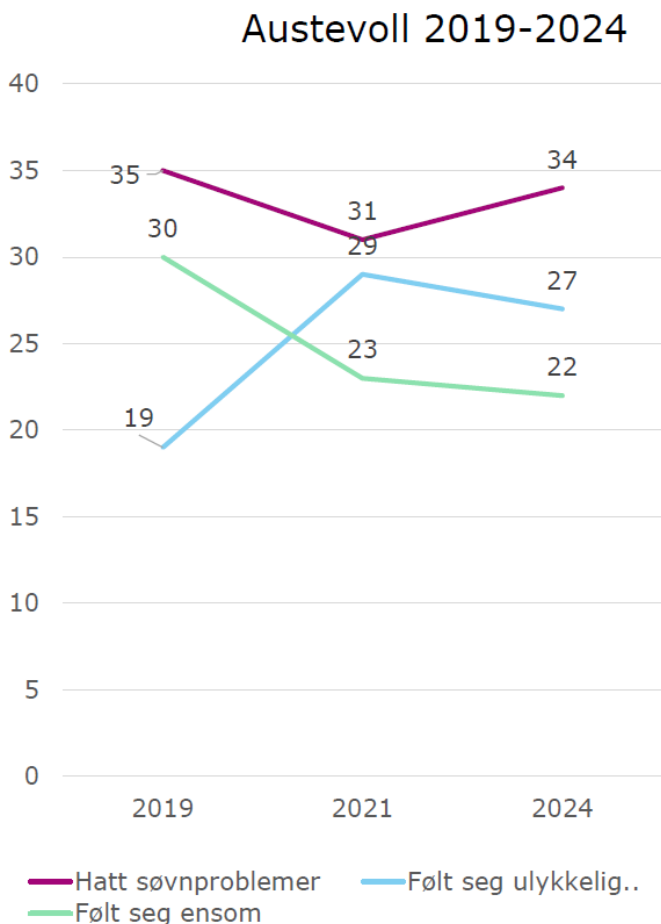
Faste fritidsaktiviteter - Frå Ungdata 2024

Er du, eller har du tidligere vært, med i noen organisasjoner, klubber, lag eller foreninger etter at du fylte 10 år?



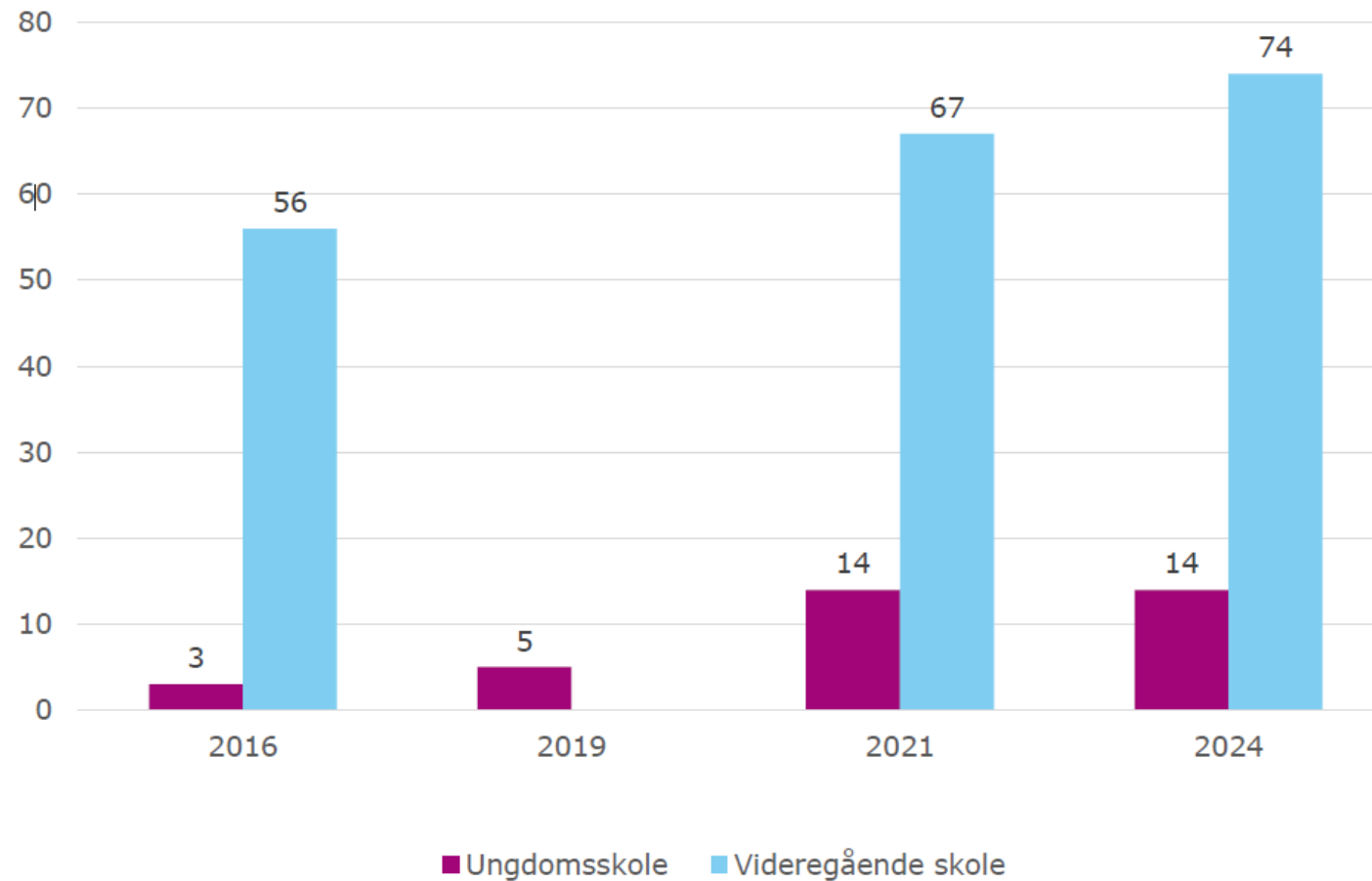
Psykisk helse - Frå Ungdata

Psykisk helse - trend



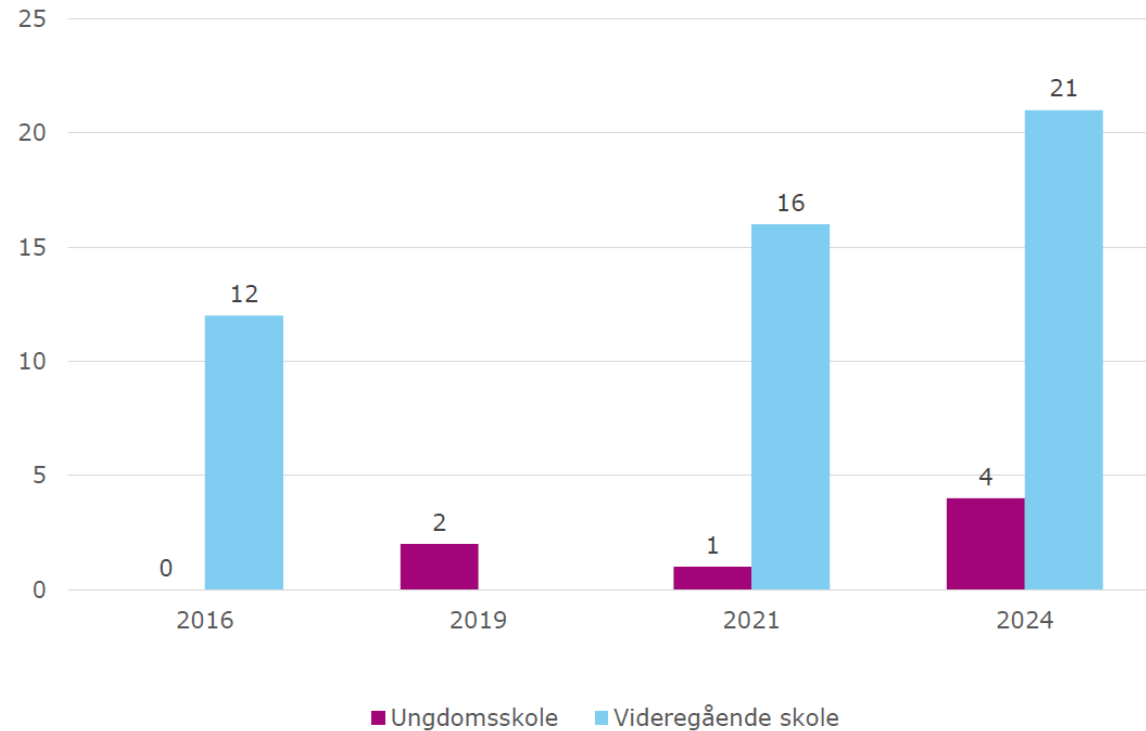
Rus - Alkohol - Frå Ungdata 2024

Andel som har vært tydelig beruset siste år



Rus – Cannabis - Frå Ungdata 2024

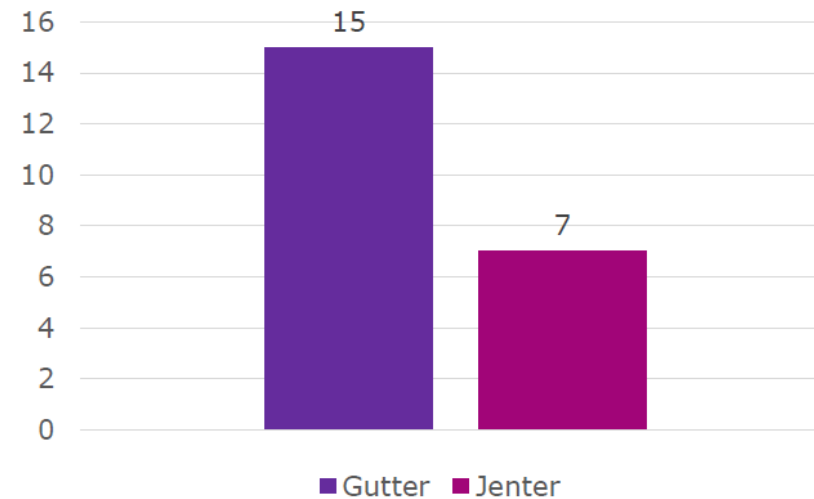
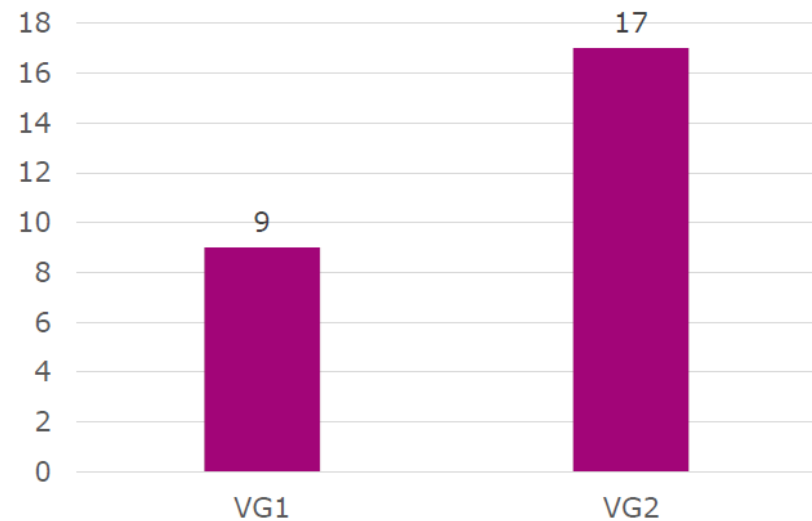
Cannabis – Trend
Andel som har brukt cannabis



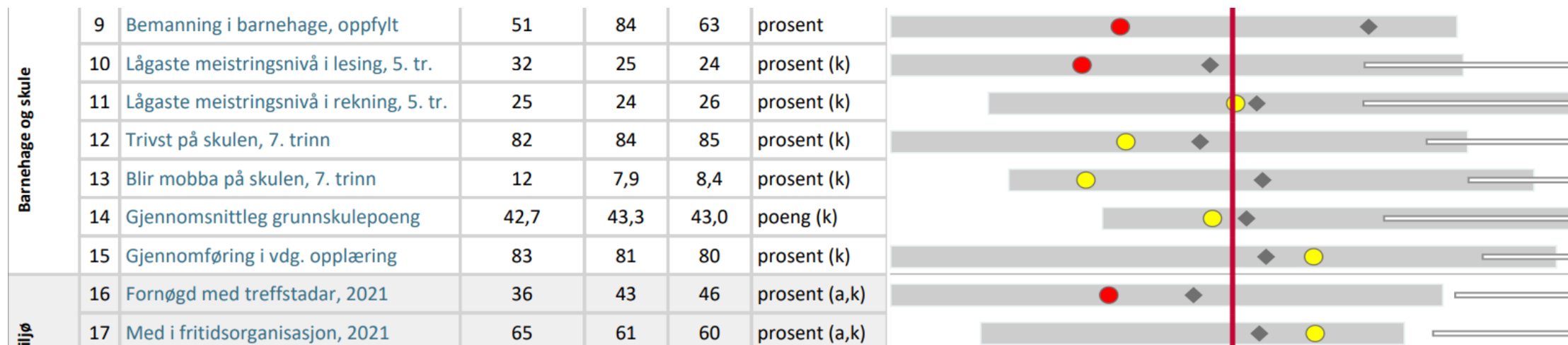
Rus – Kokain - Frå Ungdata 2024

Kokain

Andel som noen noen gang har prøvd kokain

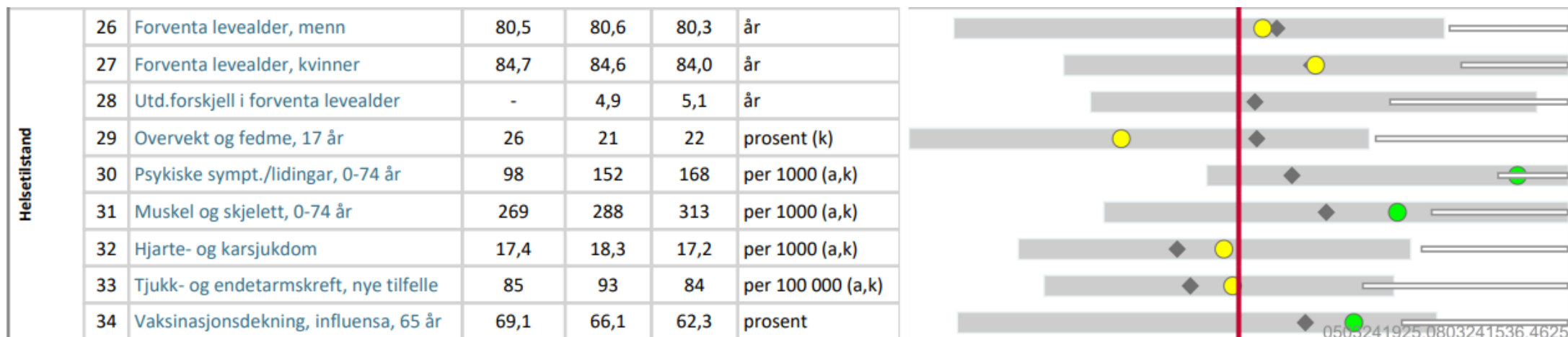


Barnehage og skule, samt treffstadar og fritidsorganisasjonar – Oppvekstprofil 2024



- Kommunen ligg signifikant betre an enn landsnivået
- Kommunen ligg signifikant dårlegare an enn landsnivået
- Kommunen er ikkje signifikant forskjellig frå landsnivået
- Kommunen er signifikant forskjellig frå landsnivået
- Ikkje testa for statistisk signifikans
- ◆ Verdien for fylket (ikkje testa for statistisk signifikans)
- | Verdien for landet
- Variasjonen mellom kommunane i fylket
- Dei ti beste kommunane i landet

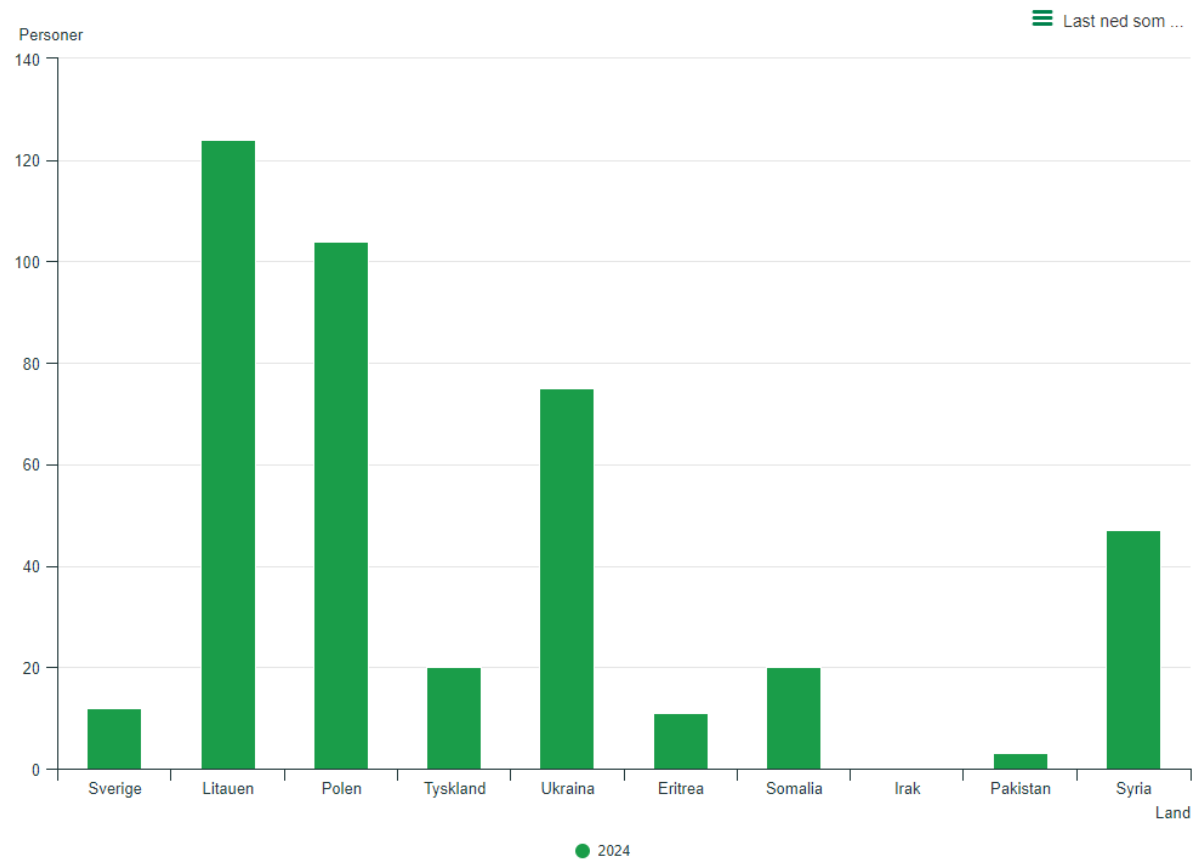
Helsetilstand - Folkehelseprofil 2024



- Kommunen ligg signifikant betre an enn landsnivået
- Kommunen ligg signifikant dårlegare an enn landsnivået
- Kommunen er ikkje signifikant forskjellig frå landsnivået
- Kommunen er signifikant forskjellig frå landsnivået
- Ikkje testa for statistisk signifikans
- ◆ Verdien for fylket (ikkje testa for statistisk signifikans)
- | Verdien for landet
- ▬ Variasjonen mellom kommunane i fylket
- ▭ Dei ti beste kommunane i landet

Personer med innvandrerbakgrunn. Utvalgte land.

Vis som figur Vis som tabell



Kilde: Innvandrere og norskfødte med innvandrerforeldre, Statistisk sentralbyrå

Busette, ikke sesongbasert arbeid

Transport til skule

Tall(2021) frå Austevoll ungdomskule 180 elevar

Av dei:

13 % går

4 % syklar

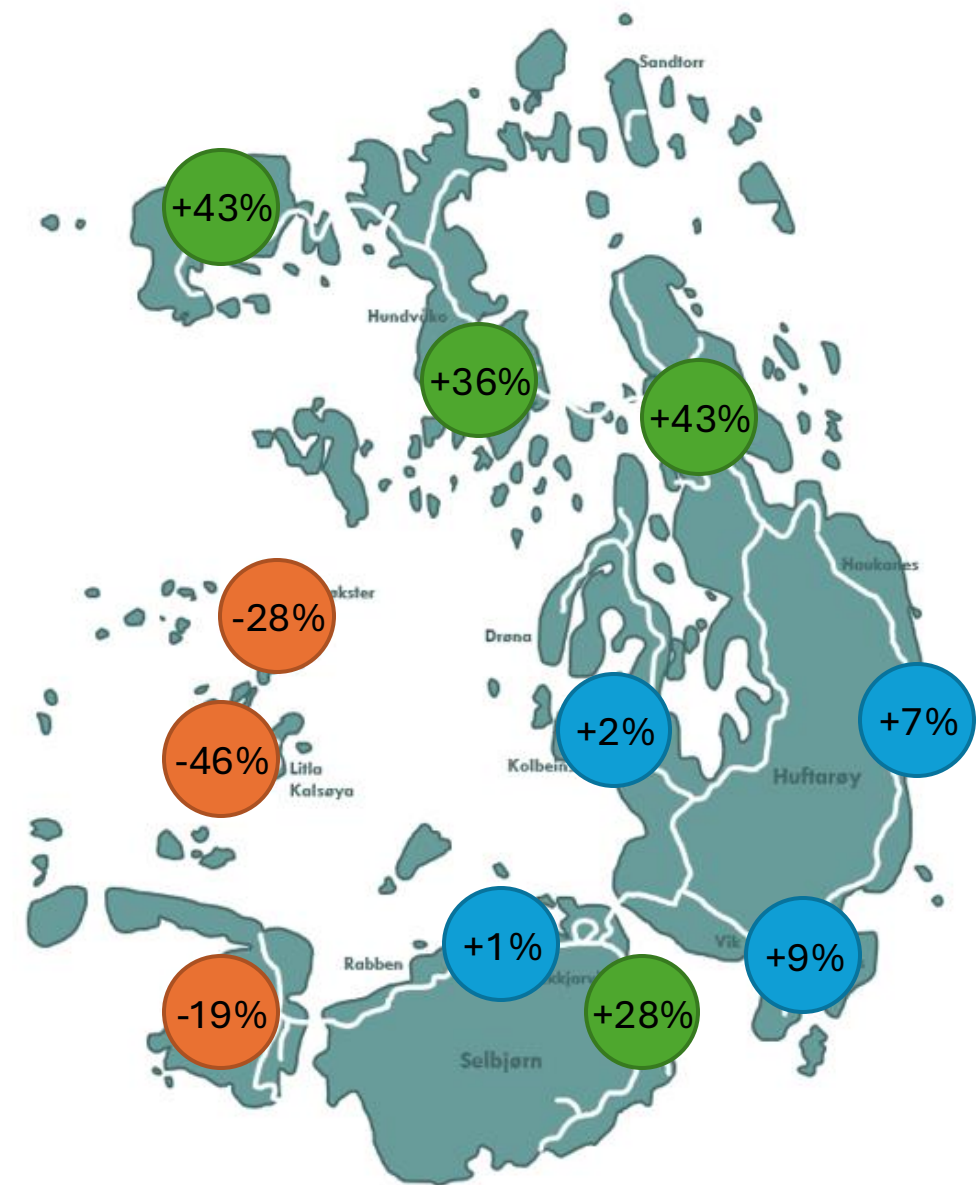
61 % tar buss

1 % har drosje

21 % blir køyrd av foreldra

Kommunen veks, men ikkje overalt

Krins	1999	2009	2019
Storekalsøy	143	173	204
Møkster	65	54	47
Litlakalsøy	28	15	15
Stolmen	216	169	175
Nordre Selbjørn	476	476	480
Søre Selbjørn	454	503	579
Vinnes	390	380	424
Kolbeinsvik, Drøna, Rostøy	480	410	492
Haukanes, Bratten	217	212	232
Storebø-området	1 296	1 465	1 854
Hundvåkøy	507	545	690
Folketal inkl. uoppgitte	4 378	4 417	5 212



47% bur i tettstad

-Bekkjarvik

-Storebø

53 % bur i bygder

og utanfor

bygdene = spreidd

busetnad



Bustader

Boliger



Antall boliger i kommunen

2023

2 581

boliger

Type bustader

Enebolig	2180
Tomannsbolig	74
Rekkehus, kjedehus og andre småhus	120
Boligblokk	119
Bygning for bofelleskap	42
Andre bygningstyper	46

Fritidsbustader

Hytter



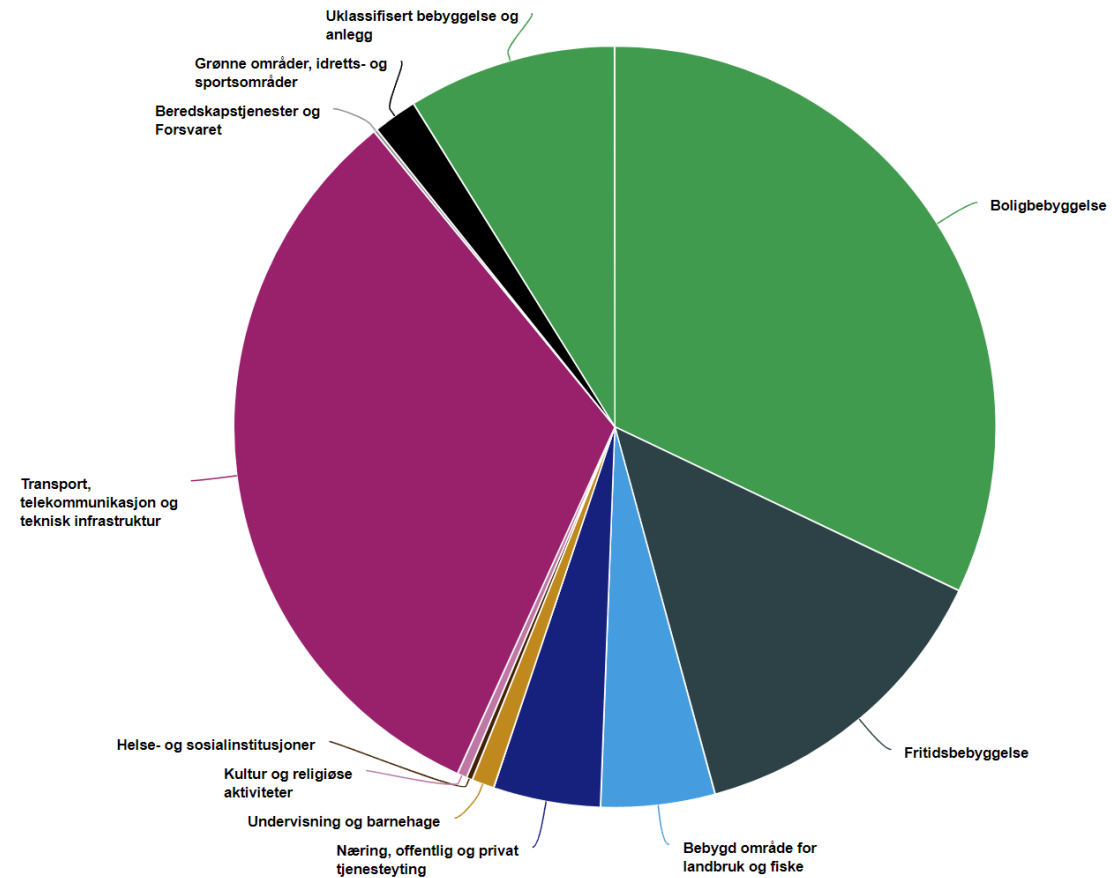
Fritidsboliger

2023

1 217

hytter og andre fritidsboliger

Bygd areal – og kva er arealet nytta til ?



Trafikk på vegane i Austevoll 2023

• Storebøvegen forbi frå Rema til kryss til kommunehuset	ÅDT 3500
• Storebøvegen til og med innkøyring Europris	ÅDT 3200
• Europris til Austevoll ungdomskule	ÅDT 2500
• Bjelland – VGS – Haukanes	ÅDT 900
• Bjelland – Eio- Kalfaret	ÅDT 1800
• Haukanes – Husavik	ÅDT 500
• Husavik – Vik	ÅDT 800
• Vik – Selbjørn bru – Bekkjarvik	ÅDT 1600
• Bekkjarvik – Sathella	ÅDT 1000
• Kalfaret – Kolbeinsvik	ÅDT 1000
• Kolbeinsvik – Drøno	ÅDT 250
• Kommunehuset – kryss Indreholmsvegen	ÅDT 3169
• Kryss Indreholmsvegen – Hufthamar	ÅDT 2026
• Indreholmsvegen – Austevollshella	ÅDT 1994
• Austevollshella – Mjåsund bru – Toranger/Taranger	ÅDT 800
• Taranger –Bakkasund	ÅDT 400

* ÅDT

Årsdøgntrafikk, forkortet **ÅDT**, er i prinsippet summen av antall [kjøretøy](#) som passerer et punkt på en vegstrekning (for begge retninger sammenlagt) gjennom året, dividert på årets dager, altså et gjennomsnittstall for daglig trafikkmengde. ÅDT beregnes normalt ut fra trafikktegninger på ulike dager gjennom året.

Næringsaktivitet i kommunen

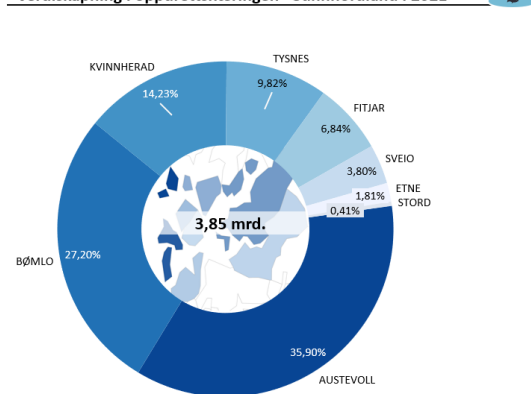
- Etablert i heile kommunen
- Antal registre foretak er 1267
- Hovudvekt på marine og maritime næringer og leverandørar til arbeidslinja

Andre næringer er:

- Landbruk
- Leverandørindustri
- Reiseliv
- Bygg og anlegg
- Service og handel

I Sunnhordland er det i Austevoll kommune at størstedelen av verdiskapinga innan havnæringa vert skapt – kommunen er størst innan både oppdrett og fiske

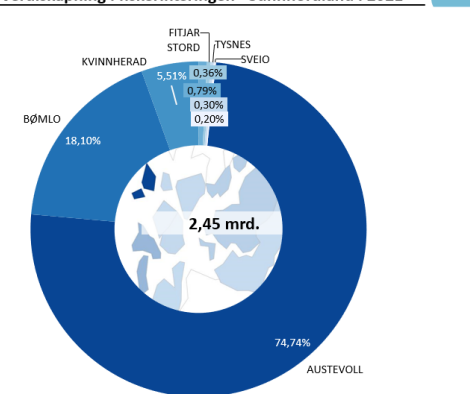
Verdiskaping i oppdrettsnæringa - Sunnhordland i 2021



Alle kommunene i Sunnhordland er representert innen oppdrettsnæringa. Austevoll kommune er den største oppdrettskommunen målt i verdiskaping i 2021. Rett over en tredjedel av verdiskapingen kan tilskrives Austevoll, men Bømlo er rett bak med 27 %. Fra Akvakulturregisteret kan man se at de to kommunene også er de største etter størrelsen på oppdrettstillatelser, med rundt 22 000 tonn hver.

Side 4

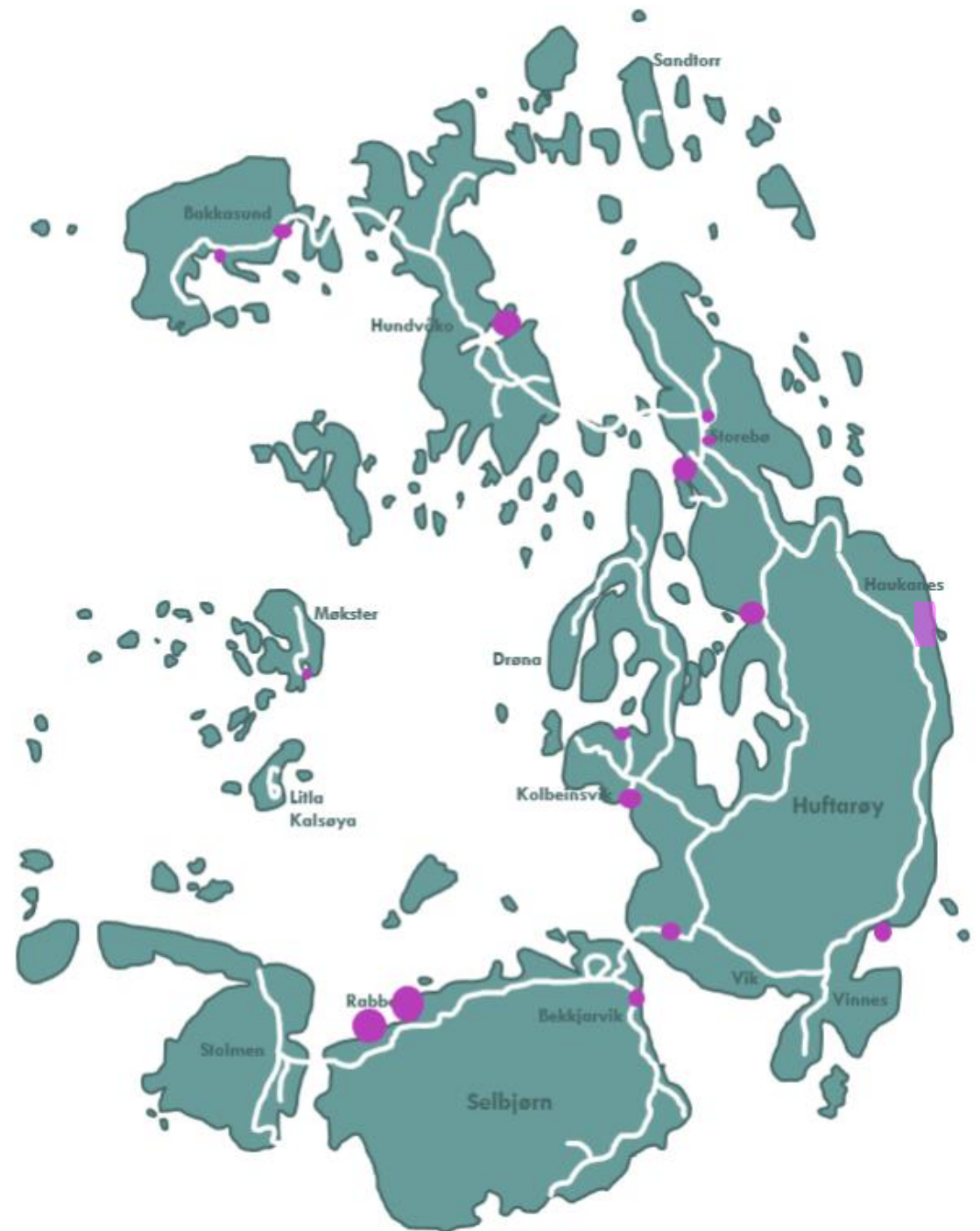
Verdiskaping i fiskerinæringa - Sunnhordland i 2021



Verdiskapingen innen fiskerinæringa er mer dominert på få kommuner enn det vi observerer innen oppdrett. Austevoll er den klart største fiskerikommunen og står for 75 % av regionens verdiskaping innen fiskeri. Bømlo kommune er nest størst innen fiskeri etter verdiskaping, men er omtrent den eneste kommunen hvor det landes fisk (601 tonn i 2021) i regionen. Etne kommune har ikke aktivitet innen fiskerinæringa slik den er definert her, og har dermed heller ingen direkte registrerte selskap innen denne næringa. Derfor er ikke Etne representert i figuren.

Næringsareal

- Dei største næringareala er Austevoll fiskerihamn, Rabben hamn, Bekkjarvik, Kolbeinsvik hamn, Beinkroken, Husavik, Haukanes næringsområde, Porsdalen, Storebø hamn med Bjånesøy, Torangsvågen, Vik, Austevollshella, Hille og Melingsvågen
- Porsdalen er samla til næringsområde, Blånes bygg næringsområde, næringsområde på Storhaugen ved Storebø, Kalvanes handelssenter på Eidsbøen, Storebøportalen og Bekkjarvik Torg.
- I tillegg ligg det mindre næringsområde som er knyta til aktivitet i sjø eller aktivitet til akvakultur, fiske og annan næring. Til dømes er det lokale fiske- og servicebåtar i Fagerbakkevågen, Husavik, Selvågen, Bakkasund, Møkster, Vasseidet og Bjånespollen



Næringsareal - akvakultur

- Her er oversikt over lokalitet til oppdrettsanlegga.
- I tillegg har dei behov for areal på land for lagring mv.



Næringsareal - landbruk

- Oversikt over landbruksareal i drift til grovforproduksjon.
- I tillegg har næringa behov for beiteareal for kyr og sauehald.





Kartlagte naturtyper - sjø og på land



Naturvernområder

Kartlagt forminner og kulturmiljø

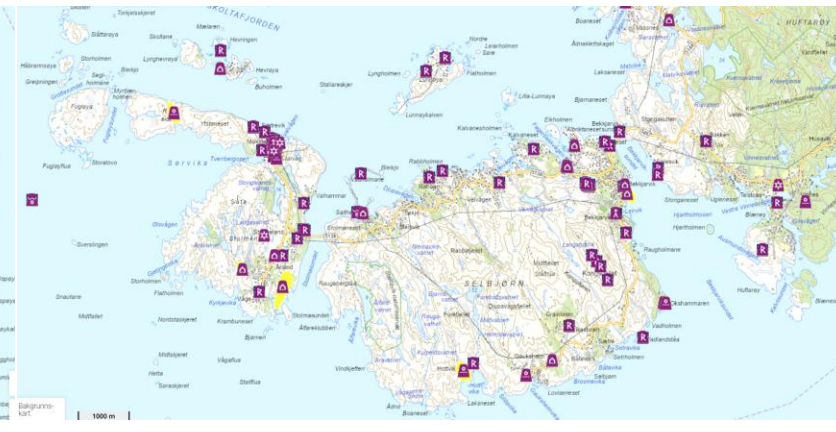
Huftarøy



Hundvåkøy - Storakalsøy



Selbjørn - Stolmen



Kartlagt friluftsområder

- Raud = svært viktige område
- Beige – viktig område
- Grå = registret utan verdi

